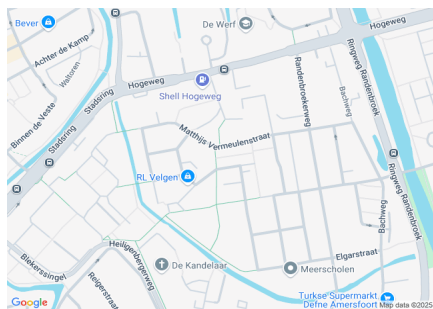





# De Flierbeek te Amersfoort



## Algemene beschrijving

Coördinaten: 52.15537096282156, 5.401480293273964  
 Grootte: 0,7 ha  
 Max. diepte: 1,5 meter  
 Gem. breedte: 8 meter  
 Watertype: stadssingel  
 Opgenomen in: Gezamenlijke lijst van viswateren  
 Naam HSV/HSF: HSV Amersfoort  
 Plaats HSV/HSF: Amersfoort



## Visrecht

Verhuurder visrecht:  
 Visrecht hengelsportvereniging:

Gem. Amersfoort  
 volledig visrecht gehuurd van eigenaar

## Huidige ecologie & milieu

### Waterplantenbedekking zomer:

<b>Totaal waterplanten</b>	<b>20 %</b>
Bovenwaterplanten:	15 %
Drijfbladplanten:	5 %
Onderwaterplanten:	0 %

### Milieu overig:

Doorzicht:	< 40 cm
Bodemsoort:	Zand
Bagger:	10 - 25 cm
Vismigratie mogelijk:	Nee

### Meest gevangen vissoorten:




blankvoorn



baars

**Viswatertype:** Snoek-blankvoorn viswatertype



## Sportvisserij



recreatievisser



jeugd

Meest gewaardeerd door de sportvisser  
 slecht water

Belangrijkste knelpunten sportvisserij:  
 oever (deels) ontoegankelijk

Gewenste maatregelen sportvisserij:

<b>Sportvisserij</b>	
Omschrijving wedstrijdtraject(en)	geen
Bijzondere regels	geen
Aanwezige voorzieningen	
Aantal vissers per dag gedurende zomerperiode	werkdag:   weekend:   topdag: 1

<b>Visserijbeheer</b>		
Vissterfte: (laatste 5 jaar)	geen	
Visuitzettingen: (laatste 5 jaar)	geen	
Visonttrekking:	<i>Nee</i>	
Is er een visserijkundig onderzoek uitgevoerd?	<i>Nee</i>	n.v.t.
Overige/bijzonderheden	geen	

<b>Wensen/actieplan komende 5 jaar</b>		
Wensen	geen	
Actieplan: (laatste 5 jaar)	<i>Jaartal</i>	<i>Omschrijving</i>
	2023	geen
	2024	geen
	2025	geen
	2026	geen
	2027	geen
Overige bijzonderheden	geen	