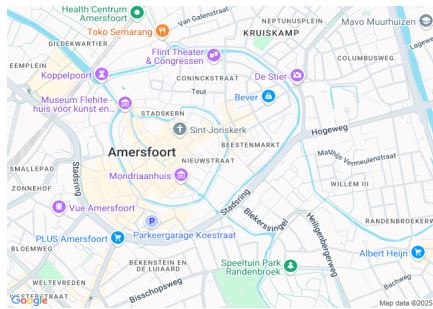





# Oostelijke singelgracht te Amersfoort



## Algemene beschrijving

Coördinaten: 52.15589096785016, 5.392875766754188  
 Grootte: 5,25 ha  
 Max. diepte: 2,5 meter  
 Gem. breedte: 15 meter  
 Watertype: stadssingel  
 Opgenomen in: Gezamenlijke lijst van viswateren  
 Naam HSV/HSF: HSV Amersfoort  
 Plaats HSV/HSF: Amersfoort



## Visrecht

Verhuurder visrecht:

Visrecht hengelsportvereniging:

Gemeente Amersfoort

volledig visrecht gehuurd van eigenaar

## Huidige ecologie & milieu

### Waterplantenbedekking zomer:

Totaal waterplanten: 60 %  
 Bovenwaterplanten: 15 %  
 Drijfbladplanten: 15 %  
 Onderwaterplanten: 30 %

### Milieu overig:

Doorzicht: < 40 cm  
 Bodemsoort: Zand  
 Bagger: 0 - 10 cm  
 Vismigratie mogelijk: Ja

### Meest gevangen vissoorten:



blankvoorn



snoek



baars

## Viswatertype:

Ruisvoorn-snoek viswatertype



## Sportvisserij



recreatievisser



jeugd

Meest gewaardeerd door de sportvisser viswater in de bebouwde kom belangrijk jeugdviswater mooie omgeving

Belangrijkste knelpunten sportvisserij: geen, het is prima viswater!

Gewenste maatregelen sportvisserij:

<b>Sportvisserij</b>	
Omschrijving wedstrijdtraject(en)	geen
Bijzondere regels	geen
Aanwezige voorzieningen	
Aantal vissers per dag gedurende zomerperiode	werkdag: 2   weekend: 4   topdag: 8

<b>Visserijbeheer</b>	
Vissterfte: (laatste 5 jaar)	geen
Visuitzettingen: (laatste 5 jaar)	geen
Visonttrekking:	<i>Nee</i>
Is er een visserijkundig onderzoek uitgevoerd?	<i>Nee</i> n.v.t.
Overige/bijzonderheden	geen

<b>Wensen/actieplan komende 5 jaar</b>		
Wensen	geen	
Actieplan: (laatste 5 jaar)	<i>Jaartal</i>	<i>Omschrijving</i>
	2023	geen
	2024	geen
	2025	geen
	2026	geen
	2027	geen
Overige bijzonderheden	geen	