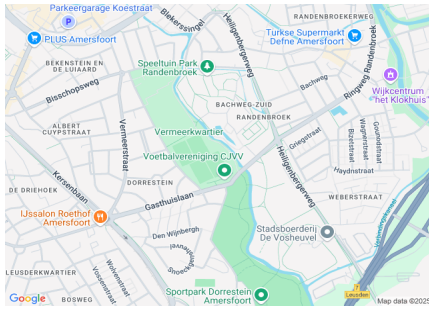




Heiligenbergerbeek te Amersfoort



Algemene beschrijving

Coördinaten:	52.147635993714026, 5.398089981079139
Grootte:	1 ha
Max. diepte:	3 meter
Gem. breedte:	10 meter
Watertype:	lijnvormig stromend water tot 10 meter breed
Opgenomen in:	Gezamenlijke lijst van viswateren
Naam HSV/HSF:	HSV Amersfoort
Plaats HSV/HSF:	Amersfoort



Visrecht

Verhuurder visrecht:
Visrecht hengelsportvereniging:

Waterschap Vallei en Veluwe
volledig visrecht gehuurd van eigenaar

Huidige ecologie & milieu

Waterplantenbedekking zomer:

Totaal waterplanten	25 %
Bovenwaterplanten:	10 %
Drijfbladplanten:	10 %
Onderwaterplanten:	5 %

Milieu overig:

Doorzicht:	60 – 80 cm
Bodemsoort:	Zand
Bagger:	0 - 10 cm
Vismigratie mogelijk:	Ja

Meest gevangen vissoorten:



blankvoorn




ruisvoorn



baars

Viswatertype: Snoek-blankvoorn



Sportvisserij



recreatievisser



jeugd

Meest gewaardeerd door de sportvisser
viswater in de bebouwde kom
mooie omgeving
veel verschillende vissoorten

Belangrijkste knelpunten sportvisserij:

Gewenste maatregelen sportvisserij:

Sportvisserij	
Omschrijving wedstrijdtraject(en)	geen
Bijzondere regels	geen
Aanwezige voorzieningen	
Aantal vissers per dag gedurende zomerperiode	werkdag: 1 weekend: 3 topdag: 5

Visserijbeheer		
Vissterfte: (laatste 5 jaar)	geen	
Visuitzettingen: (laatste 5 jaar)	geen	
Visonttrekking:	<i>Nee</i>	
Is er een visserijkundig onderzoek uitgevoerd?	<i>Nee</i>	n.v.t.
Overige/bijzonderheden	geen	

Wensen/actieplan komende 5 jaar		
Wensen	geen	
Actieplan: (laatste 5 jaar)	<i>Jaartal</i>	<i>Omschrijving</i>
	2023	geen
	2024	geen
	2025	geen
	2026	geen
	2027	geen
Overige bijzonderheden	geen	